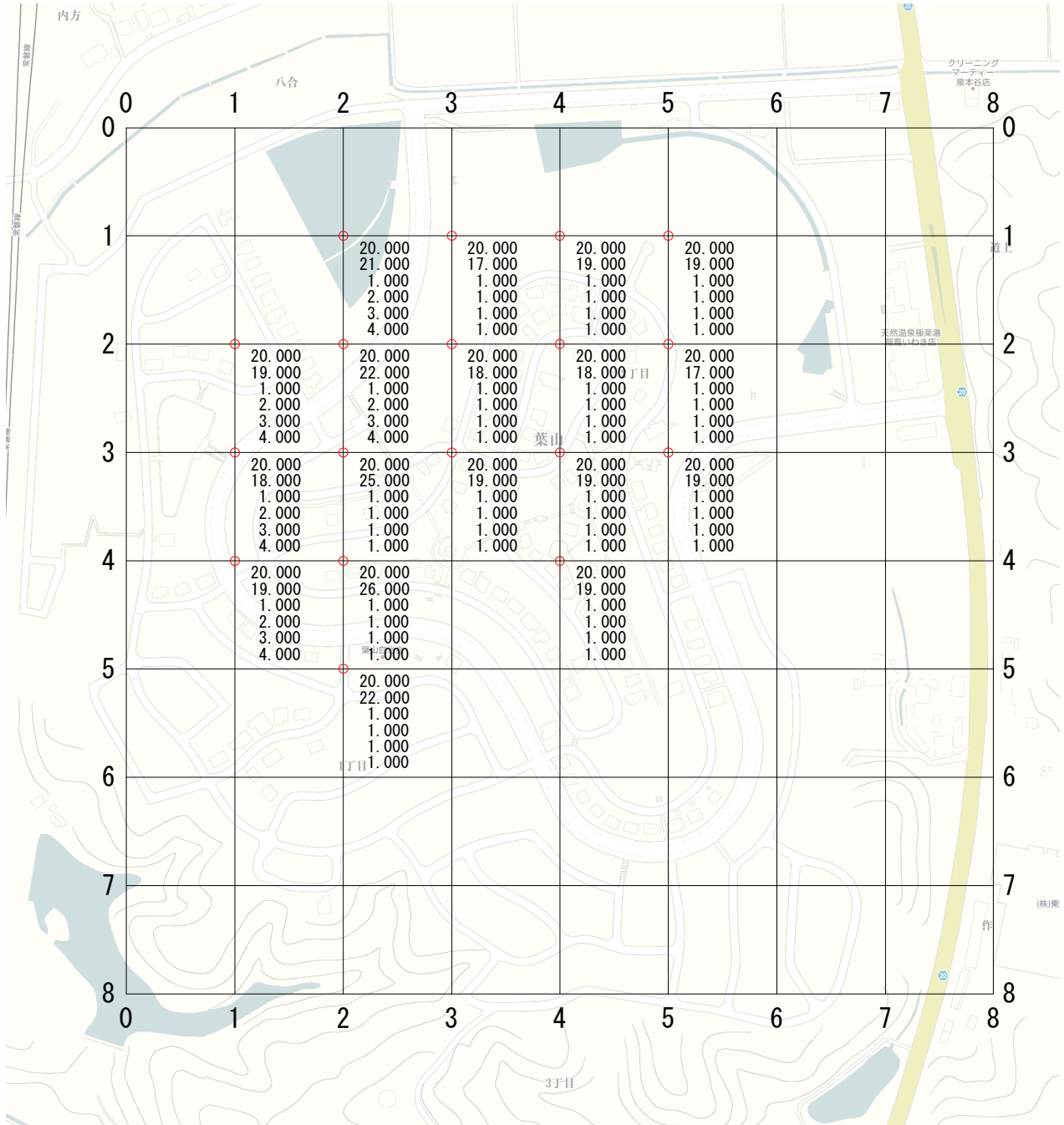


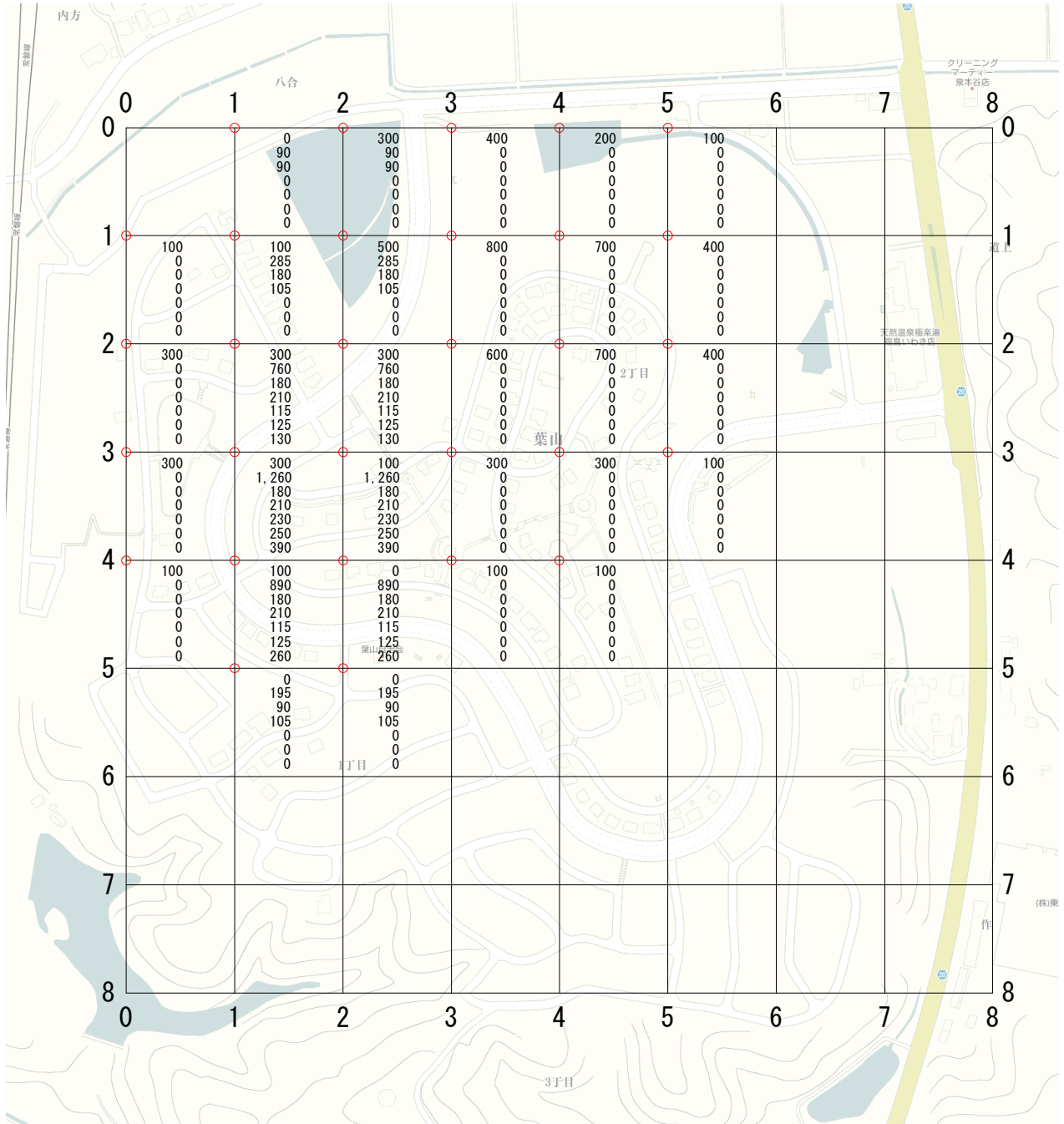
メッシュ図 (入力データ)



・凡例

- 計画高
- 地盤高
- 普通土厚
- 軟岩Ⅰ厚
- 軟岩Ⅱ厚
- 中硬岩厚

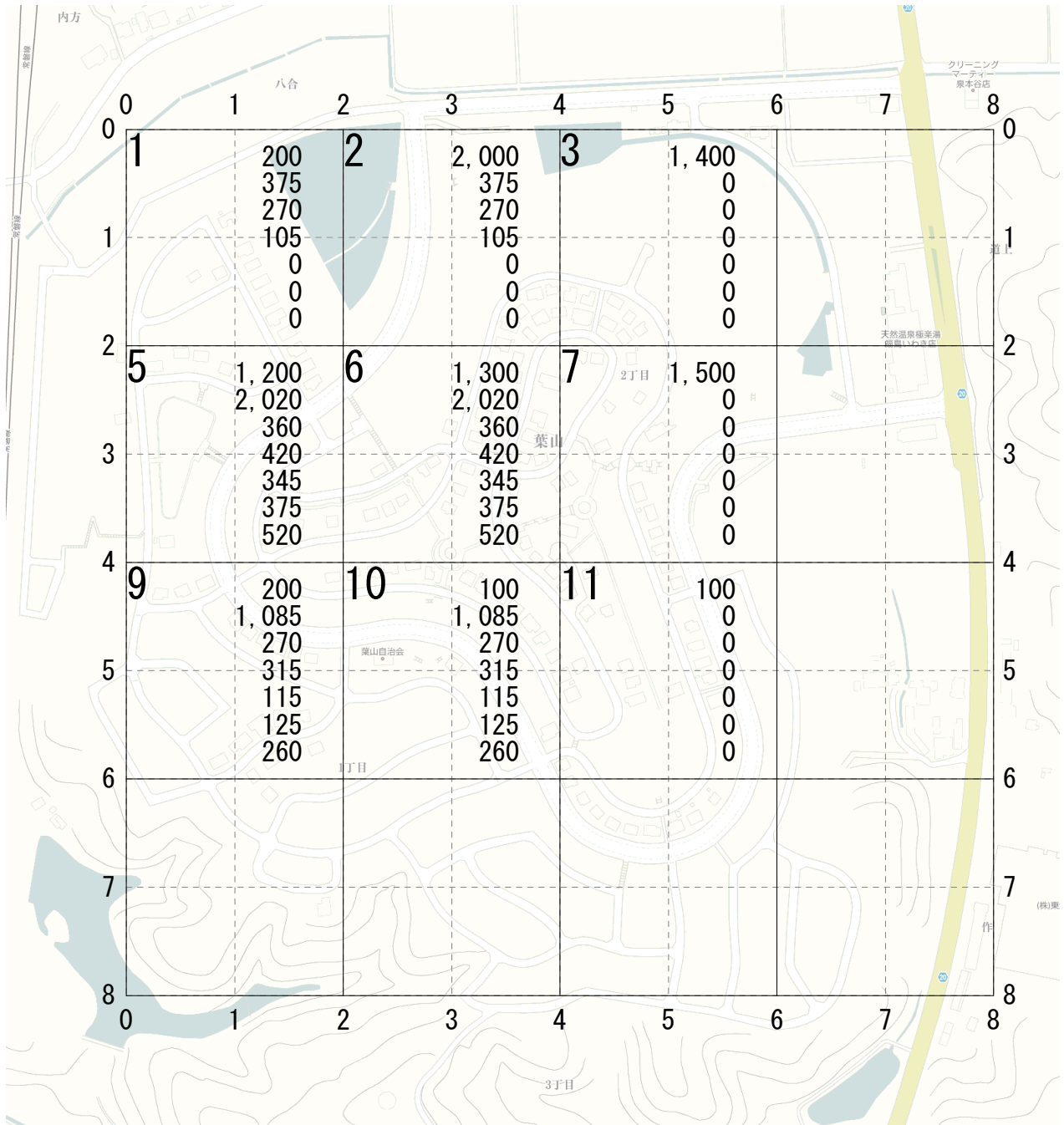
メッシュ図 (土量)



・凡例

- 盛土量
- 切土量
- 普通土量
- 軟岩Ⅰ量
- 軟岩Ⅱ量
- 中硬岩量
- 硬岩量

ブロック土量集計



・凡例

- 盛土量
- 切土量
- 普通土量
- 軟岩Ⅰ量
- 軟岩Ⅱ量
- 中硬岩量
- 硬岩量